Sentiero degli Orridi

10,6 km	4:15 h.	698 m	640 m	Difficoltà	-

Sentiero degli Orridi

outdooractive

10,6 km	4:15 h.	698 m	640 m	Difficoltà	-

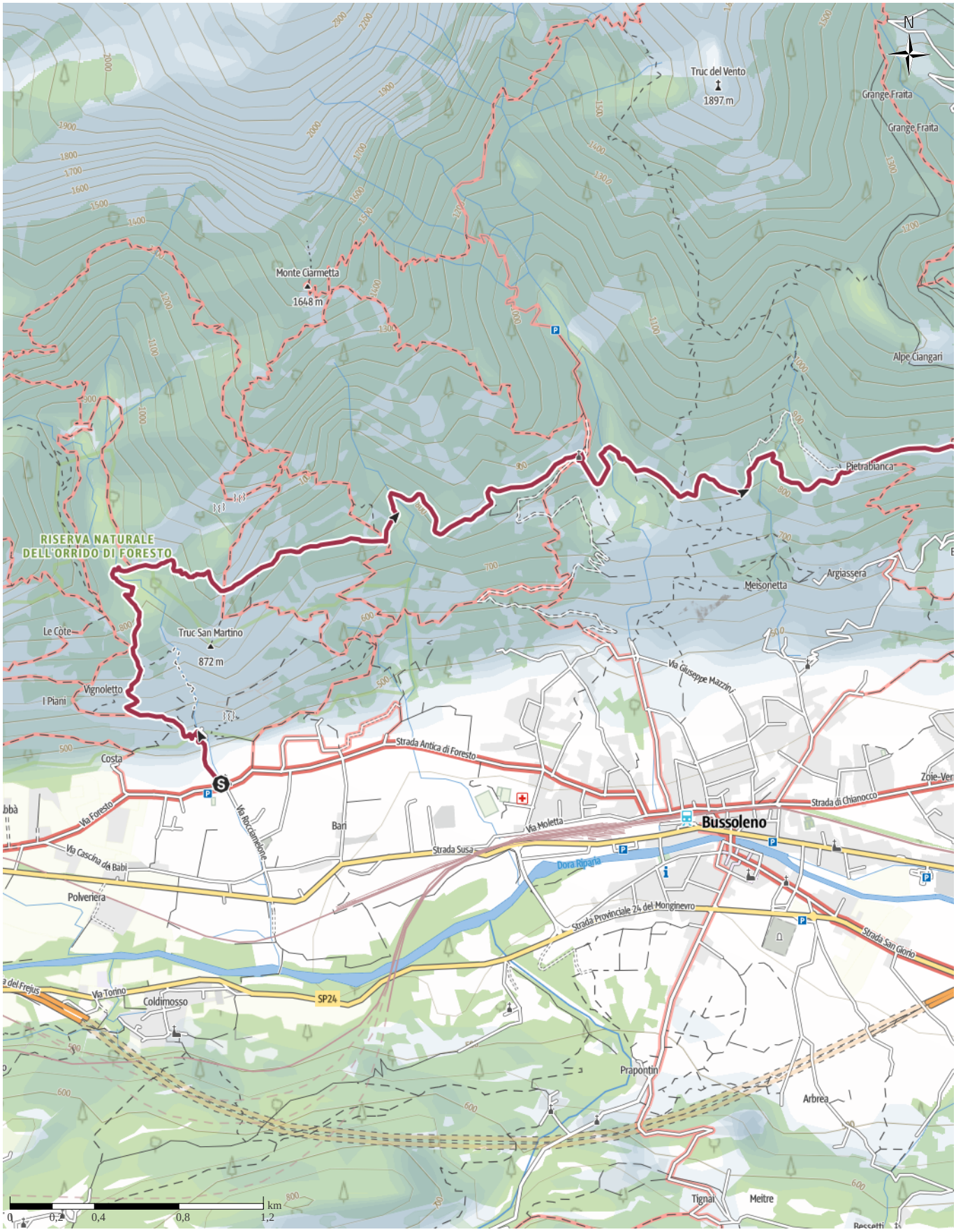

Base cartografica: cartografia di Outdooractive; ©OpenStreetMap (www.openstreetmap.org)

Sentiero degli Orridi

outdooractive

10,6 km | 4:15 h. | 698 m | 640 m | Difficoltà -

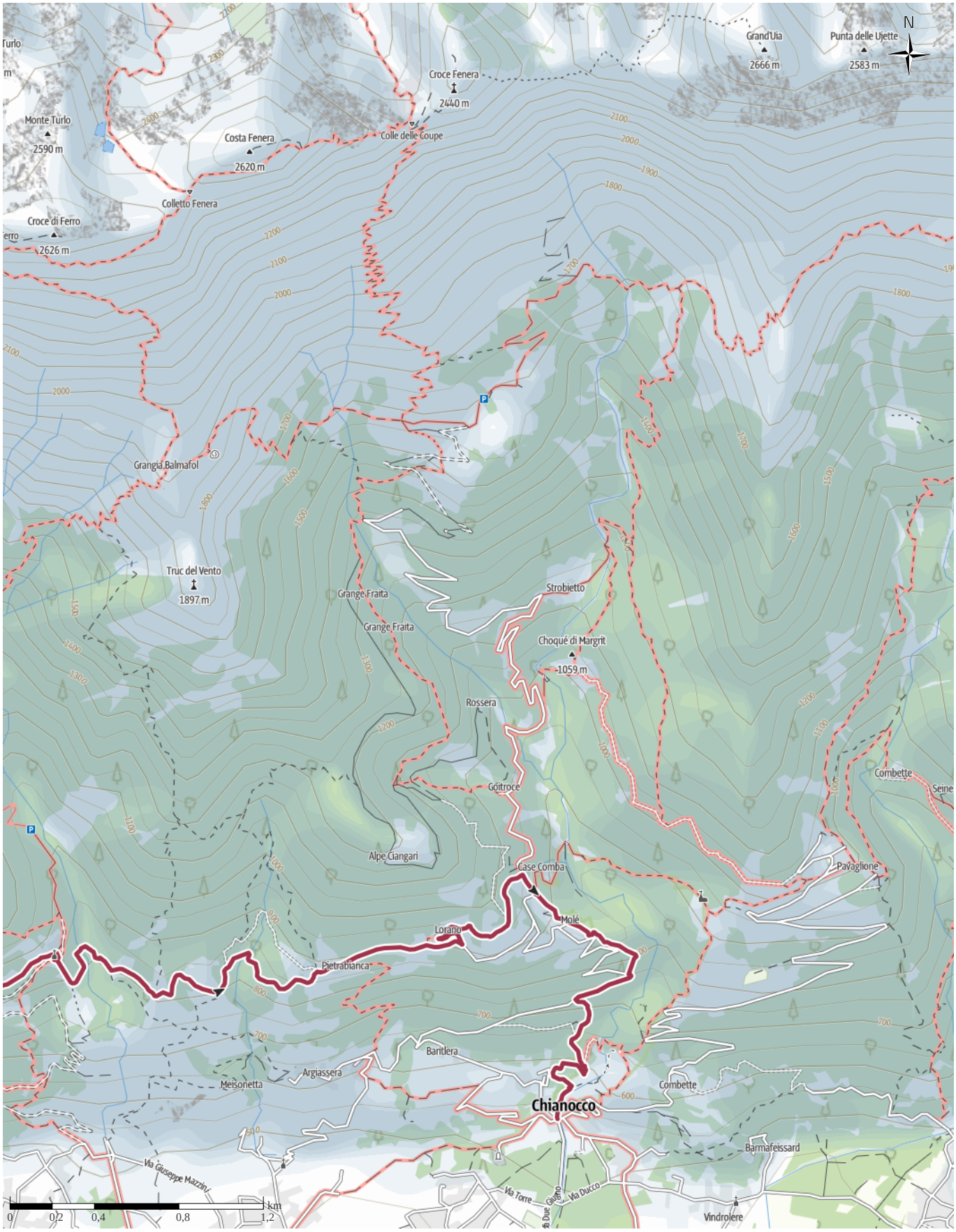

Base cartografica: cartografia di Outdooractive; ©OpenStreetMap (www.openstreetmap.org)

Profilo altimetrico

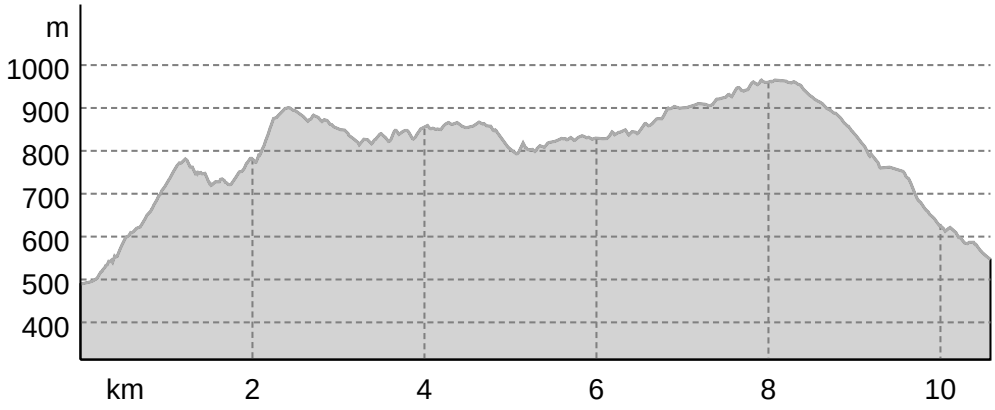

Dati del percorso

Escursione

Lunghezza	↔	10,6 km
Durata		4:15 h.
Salita		698 mt
Discesa		640 mt

Livello sul mare

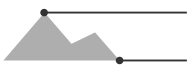

965 m

489 m

giulio martino

Ultimo aggiornamento: 23.06.2022

Apri il percorso sul tuo Smartphone

Scannerizza questo codice QR e salva questo percorso per l'uso offline, condividilo con gli amici e altro...

Sito web

https://out.ac/IAHAsK